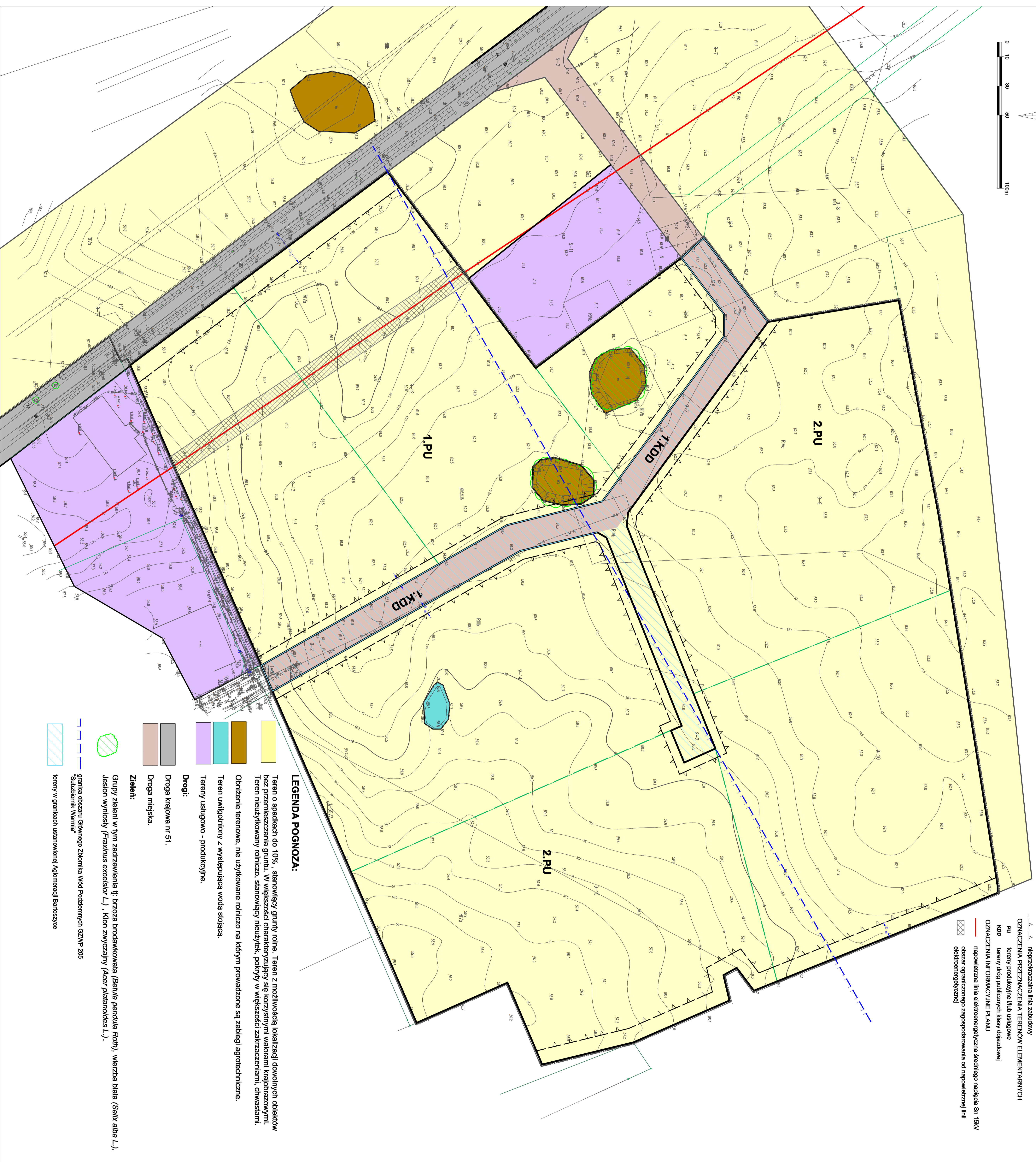
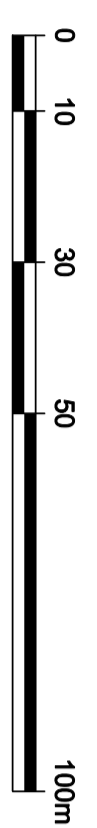
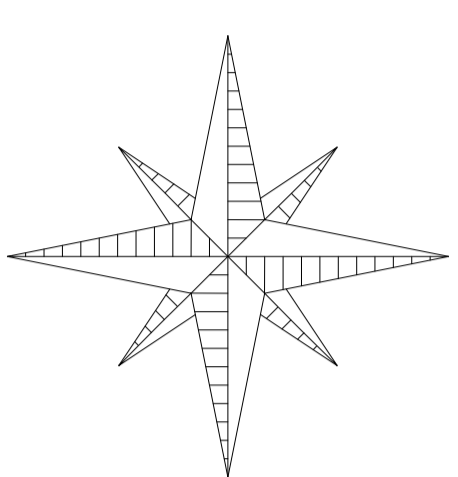


**PROGNOZA ODDZIAŁYWANIA NA ŚRODOWISKA
DO MIEJSCOWEGO PLANU ZAGOSPODAROWANIA PRZESTRZENNEGO MIASTA BARTOSZYCE
ZAŁ. NR 1**



- LEGENDA PLANU**
- granica opracowania planu
 - linie rozgraniczające tereny o różnym przeznaczeniu lub o różnych zasadach zagospodarowania
 - nieprzekraczalna linia zabudowy
 - OZNACZENIA PRZEZNACZENIA TERENÓW ELEMENTARNYCH**
 - pu tereny produkcyjne lub usługowe
 - kop tereny dróg publicznych klasy dojazdowej
 - OZNACZENIA INFORMACYJNE PLANU**
 - napowietrzna linia elektroenergetyczna średniego napięcia Sn 15kV
 - ▨ obszar ograniczonego zagospodarowania od napowietrznej linii elektroenergetycznej

LEGENDA PROGNOZA:

- teren o spadkach do 10%, stanowiący grunty rolne. Teren z możliwością lokalizacji dowolnych obiektów bez przemieszczania gruntu. W większości charakteryzujący się korzystnymi walorami krajobrazowymi. Teren nieużytkowany rolniczo, stanowiący nieużytek, pokryty w większości zakrzaczaniami, chwastami.
- Obszar terenowe, nie użytkowane rolniczo na którym prowadzone są zabiegi agrotechniczne.
- teren uciążliwy z występującą wodą stojącą.
- Tereny usługowo - produkcyjne.
- Drogi:**
- Droga krajowa nr 51.
- Droga miejska.
- Zieleń:**
- Grupy zieleni w tym zadrzewienia li: brzoza brodawkowata (*Betula pendula Roth*), wierzba biała (*Salix alba L.*), leszczyna wyniosła (*Fraxinus excelsior L.*), klon zwyczajny (*Acer platanoides L.*).
- obszar Okręgowego Zdobnika Wód Podziemnych GZWP 205
- granica obszaru Szluzownik Warmia
- granica obszaru usatunkowej Agencji Bartyzyc