

UCHWAŁA NR XXXI/194/2020
RADY MIASTA BARTOSZYCE

z dnia 1 grudnia 2020 r.

w sprawie wyznaczenia obszaru i granic aglomeracji Bartoszyce

Na podstawie art. 18 ust. 2 pkt 15 ustawy z dnia 8 marca 1990 r. o samorządzie gminnym (t.j. Dz. U. z 2020 r., poz. 713) oraz art. 87 ust. 1 i 4 i art. 92 w związku z art. 565 ust. 2 ustawy z dnia 20 lipca 2017 r. Prawo wodne (t.j. Dz. U. z 2020 r., poz. 310 z późn. zm.) oraz w związku z realizacją zadania polegającego na wyznaczeniu obszaru i granic aglomeracji Bartoszyce, po uzgodnieniu z Wodami Polskimi i Regionalnym Dyrektorem Ochrony Środowiska, Rada Miasta Bartoszyce uchwała, co następuje:

§ 1.

Wyznacza się aglomerację Bartoszyce o równoważnej liczbie mieszkańców 24 777, obejmującą obszar miasta Bartoszyce z Miejską Oczyszczalnią Ścieków zlokalizowaną w Bartoszycach przy ulicy Drzewnej 3.

§ 2.

Część opisową aglomeracji Bartoszyce zawiera załącznik nr 1 do niniejszej uchwały. Granice i obszar aglomeracji przedstawia mapa w skali 1:10 000, stanowiąca załącznik nr 2 do niniejszej uchwały.

§ 3.

Niniejsza uchwała była poprzedzona uchwałą nr XXVII/541/13 Sejmiku Województwa Warmińsko-Mazurskiego z dnia 23 maja 2013 r. w sprawie wyznaczenia aglomeracji Bartoszyce oraz likwidacji dotychczasowej aglomeracji Bartoszyce (Dz. Urz. Woj . Warmińsko-Mazurskiego z dnia 11 czerwca 2013 r.), która traci moc z dniem wejścia w życie niniejszej uchwały zgodnie z art. 565 ust. 2 ustawy z dnia 20 lipca 2017 r. Prawo wodne (Dz. U. z 2020 r., poz. 310 z późn. zm.). Niniejsza uchwała jest wprowadzana zgodnie z art. 87 ust. 1 i 4 ww. ustawy.

§ 4.

Wykonanie uchwały powierza się Burmistrzowi Miasta Bartoszyce.

§ 5.

Uchwała wchodzi w życie po upływie 14 dni od dnia ogłoszenia w Dzienniku Urzędowym Województwa Warmińsko-Mazurskiego.

Przewodniczący Rady Miasta

Stanisław Dubicki

Załącznik nr 1
do uchwały nr XXXI/194/2020
Rady Miasta Bartoszyce
z dnia 1 grudnia 2020 r.

Część opisowa do uchwały nr XXXI/194/2020

Rady Miasta Bartoszyce

z dnia 1 grudnia 2020 r.

w sprawie wyznaczenia obszaru i granic aglomeracji Bartoszyce

powiat bartoszycki

województwo warmińsko-mazurskie

Część opisowa

1. Podstawowe informacje na temat aglomeracji¹

| |
|---|
| 1. Nazwa aglomeracji: Bartoszyce |
| 2. Wielkość RLM zgodnie z obowiązującą uchwałą: 27 283 RLM |
| 3. Wielkość RLM planowanej do wyznaczenia: 24 777 RLM |
| 4. Gminy w aglomeracji: Bartoszyce |
| 5. Nazwa miejscowości, w której zlokalizowana jest oczyszczalnia ścieków: Bartoszyce |

2. Adres wnioskodawcy (gminy, gminy wiodącej w aglomeracji)

| | |
|---|---|
| Miejscowość: Bartoszyce | Ulica, nr: Boh. Monte Cassino 1, 11-200 Bartoszyce |
| Gmina: Bartoszyce | Powiat: bartoszycki |
| Województwo: warmińsko-mazurskie | |
| Telefon: +48 89 762 98 04 | Fax: +48 89 762 98 05 |
| e-mail do kontaktu bieżącego: urząd.miasta@bartoszyce.pl | |

3. Dane kontaktowe osoby wskazanej do kontaktowania się w sprawach złożonego wniosku

| |
|---|
| 1. Imię i nazwisko: Czesław Sekita |
| 2. Telefon: +48 89 762 98 02 |
| 3. Fax: +48 89 762 98 05 |
| 4. E-mail: czeslawsekita@bartoszyce.pl |

¹ Według najbardziej aktualnych danych, z podaniem źródeł informacyjnych (GUS, ewidencja gminy, etc.)

4. Dokumenty stanowiące podstawę do wyznaczenia aglomeracji

| Lp. | Wyszczególnienie | Nie ² | Tak |
|-----|---|------------------|-----|
| 1 | <p>Miejscowe plany zagospodarowania przestrzennego:</p> <ul style="list-style-type: none"> - Uchwała Nr 30/VI/99 Rady Miasta Bartoszyce z dnia 24 lutego 1999 r. w sprawie miejscowych planów zagospodarowania przestrzennego będących zmianami miejscowego planu ogólnego zagospodarowania przestrzennego miasta Bartoszyce oraz miejscowego planu szczegółowego Śródmieścia Bartoszyce, w granicach administracyjnych miasta. - Uchwała Nr 205/XXVI/2001 Rady Miasta Bartoszyce z dnia 28 lutego 2001 r. w sprawie zmiany miejscowego planu ogólnego zagospodarowania przestrzennego miasta Bartoszyce. - Uchwała Nr 205/XXXV/2005 Rady Miasta Bartoszyce z dnia 30 czerwca 2005 r. w sprawie uchwalenia miejscowego planu zagospodarowania przestrzennego obejmującego wydzielone części miasta Bartoszyce. - Uchwała Nr XLV/262/2006 Rady Miasta Bartoszyce z dnia 30 marca 2006 r. w sprawie uchwalenia miejscowego planu zagospodarowania przestrzennego fragmentu miasta Bartoszyce. - Uchwała Nr L/293/2006 Rady Miasta Bartoszyce z dnia 28 września 2006 r. w sprawie uchwalenia miejscowego planu zagospodarowania przestrzennego fragmentu Miasta Bartoszyce dla obszaru ograniczonego od północy skrzyżowaniem ulic Warszawska-Andersa, od wschodu ulicą Warszawską, od południa projektowanymi terenami zabudowy mieszkaniowej jednorodzinnej, od zachodu ulicą Andersa. - Uchwała Nr IX/59/2007 Rady Miasta Bartoszyce z dnia 29 maja 2007 r. w sprawie uchwalenia miejscowego planu zagospodarowania przestrzennego fragmentu Miasta Bartoszyce dla obszaru ograniczonego od północy ul. Kętrzyńską, od zachodu ulicami Pl. Konstytucji 3-go Maja, Kowali, Kopernika, od południa terenami zieleni parkowej i urządzeń sportowo-rekreacyjnych przy ul. Boh. Warszawy i ul. Warmińską. - Uchwała Nr IX/60/2007 Rady Miasta Bartoszyce z dnia 29 maja 2007 r. w sprawie uchwalenia miejscowego planu zagospodarowania przestrzennego fragmentu Miasta Bartoszyce dla obszaru ograniczonego od północy terenem PKP, od zachodu rzeką Łyną i terenami zieleni parkowej przy ul. Prusa, od południa rzeką Łyną, ulicami Młynarską i Kętrzyńską, od wschodu ul. 11-go Listopada. - Uchwała Nr X/70/2007 Rady Miasta Bartoszyce z dnia 26 czerwca 2007 r. w sprawie uchwalenia miejscowego planu zagospodarowania przestrzennego fragmentu Miasta Bartoszyce dla obszaru ograniczonego od północy i zachodu rzeką Łyną, od południa terenami PKP, od wschodu rzeką Suszycą. | | X |

² Znakiem „X” zaznaczyć właściwą odpowiedź

| | | |
|--|--|--|
| <ul style="list-style-type: none">- Uchwała Nr XXI/152/2008 Rady Miasta Bartoszyce z dnia 27 maja 2008 r. w sprawie uchwalenia miejscowego planu zagospodarowania przestrzennego fragmentu Miasta Bartoszyce dla obszaru ograniczonego od północy terenem PKP, od wschodu i południa granicą administracyjną miasta Bartoszyce od zachodu granicami terenu Cmentarza Komunalnego i terenu sportowo-rekreacyjnego przy ulicy Kętrzyńskiej.- Uchwała Nr V/21/2011 Rady Miasta Bartoszyce z dnia 10 marca 2011 r. w sprawie uchwalenia miejscowego planu zagospodarowania przestrzennego dla sześciu fragmentów miasta Bartoszyce.- Uchwała Nr XXVII/208/2013 Rady Miasta Bartoszyce z dnia 25 kwietnia 2013 r. w sprawie uchwalenia miejscowego planu zagospodarowania przestrzennego fragmentów miasta Bartoszyce.- Uchwała Nr XXXI/230/2013 Rady Miasta Bartoszyce z dnia 26 września 2013 r. w sprawie uchwalenia miejscowego planu zagospodarowania przestrzennego dla trzech fragmentów miasta Bartoszyce.- Uchwała Nr XV/80/2015 Rady Miasta Bartoszyce z dnia 29 października 2015 r. w sprawie zmiany miejscowego planu zagospodarowania przestrzennego fragmentu miasta Bartoszyce- Uchwała Nr XVIII/108/2016 Rady Miasta Bartoszyce z dnia 21 stycznia 2016 r. w sprawie zmiany miejscowego planu zagospodarowania przestrzennego dla fragmentu miasta Bartoszyce.- Uchwała Nr XXXIII/127/2017 Rady Miasta Bartoszyce z dnia 27 kwietnia 2017 r. w sprawie miejscowego planu zagospodarowania przestrzennego dla sześciu fragmentów miasta Bartoszyce.- Uchwała Nr V/29/2019 Rady Miasta Bartoszyce z dnia 28 lutego 2019 r. w sprawie miejscowego planu zagospodarowania przestrzennego miasta Bartoszyce. | | |
|--|--|--|

| | | | |
|---|--|---|---|
| 2 | Studium uwarunkowań i kierunków zagospodarowania przestrzennego Miasta Bartoszyce: - Uchwała Nr IX/43/2015 Rady Miasta Bartoszyce z dnia 23 kwietnia 2015 r. | | X |
| 3 | Decyzje o ustaleniu lokalizacji inwestycji celu publicznego | X | |
| 4 | Wieloletnie plany rozwoju i modernizacji urządzeń wodociągowych i kanalizacyjnych | X | |
| 5 | Ramowe studium uwarunkowań i kierunków zagospodarowania przestrzennego związku metropolitarne | X | |
| 6 | Decyzje o warunkach zabudowy i zagospodarowania przestrzennego | X | |
| 7 | Pozwolenia na budowę w zakresie gospodarki wodnej | X | |
| 8 | Program Ochrony Środowiska dla Miasta Bartoszyce do 2020 r.: - Uchwała Nr IX/20/2018 Rady Miasta Bartoszyce z dnia 28 grudnia 2018 r. | | X |

5. Opis systemu zbierania ścieków komunalnych w obrębie aglomeracji

| |
|---|
| <p>Na terenie aglomeracji występuje 51,9 km sieci kanalizacji sanitarnej, w tym 0,4 km tłocznej.</p> <p>Zgodnie z ewidencją Urzędu Miasta Bartoszyce na terenie dotychczasowej aglomeracji Bartoszyce znajduje się 7 szt. zbiorników bezodpływowych. Kolejne 3 szt. zbiorników bezodpływowych znajdują się w procedurze przyjęcia do ewidencji Urzędu Miasta.</p> <p>Firm posiadających decyzje zezwalające na prowadzenie działalności w zakresie opróżniania zbiorników bezodpływowych i transportu nieczystości ciekłych na terenie aglomeracji jest 6, z czego głównie 4 zajmują się wywozem nieczystości płynnych na naszym terenie. Nieczystości ciekłe wywożone są głównie do Miejskiej Oczyszczalni Ścieków w Bartoszycach, do Zakładu Wodociągów i Kanalizacji w Mikołajkach oraz do Przedsiębiorstwa Wodociągów i Kanalizacji w Olsztynie.</p> |
|---|

5.1. Informacje na temat długości i rodzaju istniejącej sieci kanalizacyjnej i liczby osób korzystających z istniejącej sieci kanalizacyjnej oraz długości i rodzaju sieci kanalizacyjnej i liczby osób korzystających z sieci kanalizacyjnej, na której wykonanie zostały pozyskane środki finansowe

Tabela 1. Sieć istniejąca

| Lp. | Kanalizacja istniejąca | Długość [km] | Liczba osób korzystających z istniejącej kanalizacji | | | Uwagi |
|-------|----------------------------|--------------|--|--|--|-------|
| | | | Mieszkańcy | Osoby czasowo przebywające na terenie aglomeracji ³ | Sumaryczna liczba osób [kol 4 + kol 5] | |
| 1 | 2 | 3 | 4 | 5 | 6 | 7 |
| 1 | Sanitarna grawitacyjna | 51,5 | 22 342 | 713 | 23 055 | |
| 2 | Sanitarna tłoczna | 0,4 | | | | |
| 3 | Ogólnospławna grawitacyjna | 0 | | | | |
| 4 | Ogólnospławna tłoczna | 0 | | | | |
| 5 | Podciśnieniowa | 0 | | | | |
| Razem | | 51,9 | | | | |

Tabela 2. Sieć, na której wykonanie zostały pozyskane środki finansowe

| Lp. | Kanalizacja istniejąca | Długość [km] | Liczba osób korzystających z istniejącej kanalizacji | | | Uwagi (źródło finansowania) |
|-------|----------------------------|--------------|--|--|--|-----------------------------|
| | | | Mieszkańcy | Osoby czasowo przebywające na terenie aglomeracji ³ | Sumaryczna liczba osób [kol 4 + kol 5] | |
| 1 | 2 | 3 | 4 | 5 | 6 | 7 |
| 1 | Sanitarna grawitacyjna | | Nie dotyczy | | | |
| 2 | Sanitarna tłoczna | | | | | |
| 3 | Ogólnospławna grawitacyjna | | | | | |
| 4 | Ogólnospławna tłoczna | | | | | |
| Razem | | | | | | |

5.2. Informacje na temat długości i rodzaju planowanej do wykonania sieci kanalizacyjnej w celu dostosowania aglomeracji do warunków określonych w Dyrektywie Rady z dnia 21 maja 1991 r. dotyczącej oczyszczania ścieków komunalnych (91/271/EWG) oraz liczby osób korzystających z planowanej sieci kanalizacyjnej.

³ Pod pojęciem „osoby czasowo przebywające na terenie aglomeracji” rozumie się liczbę zarejestrowanych miejsc noclegowych w obiektach turystycznych, szpitalach, internatach, więzieniach, etc.

5.2.1. Sieć kanalizacyjna o wskaźniku długości sieci nie mniejszym niż 120 osób na 1 km sieci⁴.

Wykaz miast i/lub miejscowości wchodzących w skład aglomeracji, w obrębie których planuje się wykonanie sieci kanalizacji sanitarnej: **Na terenie aglomeracji nie planuje się budowy sieci kanalizacyjnej.**

| Lp. | Kanalizacja planowana do wykonania | Długość [km] | Liczba osób, które zostaną podłączone do planowanej do wykonania kanalizacji | | | Uwagi |
|-------|------------------------------------|--------------|--|--|--|-------|
| | | | Mieszkańcy | Osoby czasowo przebywające na terenie aglomeracji ³ | Sumaryczna liczba osób [kol 4 + kol 5] | |
| 1 | 2 | 3 | 4 | 5 | 6 | 7 |
| 1 | Sanitarna grawitacyjna | | Nie dotyczy | | | |
| 2 | Sanitarna tłoczna | | | | | |
| 3 | Ogólnospławna grawitacyjna | | | | | |
| 4 | Ogólnospławna tłoczna | | | | | |
| Razem | | | | | | |

Wskaźnik długości sieci > 120 mieszkańców na 1 km sieci

| | |
|--|--------------------|
| Obliczenie wskaźnika długości sieci dla planowanej do wykonania sieci kanalizacyjnej (dla obszaru o wskaźniku długości sieci nie mniejszym niż 120 osób na 1 km sieci). | |
| Długość sieci kanalizacyjnej planowanej do wykonania [kol. 3 - razem] | Nie dotyczy |
| Sumaryczna liczba mieszkańców oraz osób czasowo przebywające na terenie aglomeracji, którzy będą obsługiwani przez planowaną do wykonania sieć kanalizacyjną [kol. 6 - razem] | Nie dotyczy |
| Wskaźnik długości sieci = sumaryczna liczba mieszkańców oraz osób czasowo przebywających na terenie aglomeracji [kol. 6 - razem] / długość sieci kanalizacyjnej planowanej do wykonania [kol. 3 - razem] | Nie dotyczy |

5.2.2. Sieć kanalizacyjna o wskaźniku długości sieci nie mniejszym niż 90 osób na 1 km sieci.

Wykaz miast i/lub miejscowości (wchodzących w skład aglomeracji), w obrębie których planuje się wykonanie sieci kanalizacji sanitarnej, wraz ze wskazaniem charakteru obszaru (obszar objęty formą ochrony przyrody zgodnie z ustawą o ochronie przyrody - określić jakiej; teren strefy ochronnej ujęcia wody etc.): **Na terenie aglomeracji nie planuje się budowy sieci kanalizacyjnej.**

⁴ Wskaźnik wyliczany jest sumarycznie dla wszystkich miast/lub miejscowości (wchodzących w skład aglomeracji), w obrębie których planuje się budowę sieci kanalizacji sanitarnej. Należy pamiętać, aby planowane inwestycje były uzasadnione ekonomiczne. Szczegółowe uwarunkowania dotyczące wyliczania wskaźnika długości sieci znajdują się w Wytycznych do tworzenia aglomeracji.

| Lp. | Kanalizacja planowana do realizacji | Długość [km] | Liczba osób, które będą obsługiwane przez planowaną do wykonania kanalizację | | | Uwagi |
|-------|-------------------------------------|--------------|--|--|--|-------|
| | | | mieszkańcy | Osoby czasowo przebywające na terenie aglomeracji ³ | sumaryczna liczba osób [kol 4 + kol 5] | |
| 1 | 2 | 3 | 4 | 5 | 6 | 7 |
| 1 | Sanitarna grawitacyjna | | Nie dotyczy | | | |
| 2 | Sanitarna tłoczna | | | | | |
| 3 | Ogólnospławna grawitacyjna | | | | | |
| 4 | Ogólnospławna tłoczna | | | | | |
| 5 | Podciśnieniowa | | | | | |
| Razem | | | | | | |

Wskaźnik długości sieci 90-120 mieszkańców na 1 km sieci

| | |
|--|--------------------|
| Obliczenie wskaźnika długości sieci dla planowanej do wykonania sieci kanalizacyjnej (dla obszaru o wskaźniku długości sieci nie mniejszym niż 90 osób na 1 km sieci) | |
| Długość sieci kanalizacyjnej planowanej do wykonania [kol. 3 - razem] | Nie dotyczy |
| Sumaryczna liczba mieszkańców oraz osób czasowo przebywające na terenie aglomeracji, którzy będą obsługiwani przez planowaną do wykonania sieć kanalizacyjną [kol. 6 - razem] | Nie dotyczy |
| Wskaźnik długości sieci = sumaryczna liczba mieszkańców oraz osób czasowo przebywające na terenie aglomeracji [kol. 6 - razem]/długość sieci kanalizacyjnej planowanej do wykonania [kol. 3 - razem] | Nie dotyczy |

5.3. Informacje na temat długości i rodzaju sieci kanalizacyjnej oraz liczby osób korzystających z sieci kanalizacyjnej po dostosowaniu aglomeracji do warunków określonych w Dyrektywie Rady z dnia 21 maja 1991 r. dotyczącej oczyszczania ścieków komunalnych (91/271/EWG)

| Lp. | Kanalizacja istniejąca i planowana | Długość [km] | Liczba osób korzystających z kanalizacji po dostosowaniu aglomeracji do warunków określonych w Dyrektywie 91/271/EWG | | | Uwagi |
|-----|------------------------------------|--------------|--|--|--|-------|
| | | | Mieszkańcy | Osoby czasowo przebywające na terenie aglomeracji ³ | Sumaryczna liczba osób [kol 4 + kol 5] | |

| 1 | 2 | 3 | 4 | 5 | 6 | 7 |
|-------|----------------------------|-------------|--------|-----|--------|---|
| 1 | Sanitarna grawitacyjna | 51,5 | 22 342 | 713 | 23 055 | |
| 2 | Sanitarna tłoczna | 0,4 | | | | |
| 3 | Ogólnospławna grawitacyjna | 0 | | | | |
| 4 | Ogólnospławna tłoczna | 0 | | | | |
| 6 | Podciśnieniowa | 0 | | | | |
| Razem | | 51,9 | | | | |

6. Opis gospodarki ściekowej w aglomeracji.

W mieście Bartoszyce zlokalizowana jest jedna oczyszczalnia ścieków, która obsługuje teren miasta oraz okoliczne miejscowości: Okopa, Wawrzyny, Sędławki, Połęczce, Płęsy, Osieka, Krawczyki, Szwaruny, Szwarunki, Brzostkowo, Minty, Ciemna Wola, Galiny, Łojdy, Dąbrowa oraz składowisko odpadów w Wysiece, które nie będą ujęte w granicach aglomeracji Bartoszyce. Miejscowości te nie mogą być ujęte w granicach aglomeracji Bartoszyce z uwagi na stanowisko Krajowego Zarządu Gospodarki Wodnej, który stwierdza, iż nie ma konieczności dołączenia do aglomeracji Bartoszyce obszarów Gminy Bartoszyce, gdyż zgodnie z oświadczeniem Wójta Gminy Bartoszyce, Gmina nie wybudowała żadnej sieci kanalizacji sanitarnej ze środków unijnych, uzyskanych w ramach Krajowego Programu Oczyszczania Ścieków Komunalnych i nie ma obowiązku uczestniczenia w procesie uchwalania nowej aglomeracji Bartoszyce wspólnie z miastem Bartoszyce.

6.1 Informacje na temat oczyszczalni ścieków⁵.

Nazwa oczyszczalni ścieków: **Miejska Oczyszczalnia Ścieków**
Lokalizacja oczyszczalni ścieków (adres): **11-200 Bartoszyce, ul. Drzewna 3**
Dane kontaktowe (telefon, e-mail, fax): tel. **89 762 37 53**, e-mail: **t.szporka@cowik-bartoszyce.pl**
Pozwolenie wodnoprawne na odprowadzanie ścieków z oczyszczalni do środowiska (data, znak, oznaczenie organu, termin ważności decyzji): **Pozwolenie wodnoprawne z dnia 24.02.2012 r. znak: R.6341.4.2012 Starosty Bartoszyckiego, termin ważności do dnia 24.02.2022 r.**
Przepustowość oczyszczalni (zgodnie z pozwoleniem wodnoprawnym):
średnia dobową : **6500 m³/d**
maksymalna godzinowa : **700 m³/h**
maksymalna roczna : **2372500 m³/r**
Projektowa wydajność oczyszczalni ścieków [RLM]: **39000 RLM**
Ilość ścieków dostarczanych do oczyszczalni ścieków z terenu aglomeracji, zgodnie z danymi przedłożonymi w ostatnim sprawozdaniu z realizacji **KPOŚK: 916616 m³/rok**
Ścieki dopływające siecią kanalizacyjną [m³/d]: **2511 m³/d** (916495 m³/rok)
Ścieki dowożone z aglomeracji [m³/d]: **0,3 m³/d** (121 m³/rok)
Średnie obciążenie oczyszczalni [m³/d]: **2682 m³/d (OS-5)**
Ilość ścieków oczyszczonych w roku poprzednim [m³/rok]: **979 000 m³/rok (OS-5)**
Należy mieć jednak na uwadze, że oczyszczalnia przyjmuje i będzie przyjmować również ścieki z poza terenu aglomeracji, tj. z terenu Gminy Bartoszyce, która nie uczestniczy we wspólnej aglomeracji. Ilość przyjętych w 2019 r. ścieków z terenu Gminy Bartoszyce (z poza aglomeracji) siecią kanalizacyjną, to 51 215

⁵ W przypadku funkcjonowania więcej niż jednej oczyszczalni ścieków, dla każdej oczyszczalni należy wypełnić oddzielne tabele. Analogicznie tabele trzeba również wypełnić w przypadku planowanej oczyszczalni ścieków.

m³, tj. 140,4 m³/d, dowożone (z poza aglomeracji), to 11 359 m³/rok, tj. 31,1 m³/d.

| Wartości wskaźników zanieczyszczeń ścieków surowych ⁶ | | |
|---|--|---------------------------------------|
| Wskaźnik | Wartość (średnioroczna z pomiarów) | Uwagi |
| 1 | 2 | 3 |
| BZT ₅ [mgO ₂ /l] | 418 | |
| ChZTc _r [mgO ₂ /l] | 844 | |
| Zawiesina ogólna | 328 | |
| Fosfor ogólny [mgP/l] | 9,2 | |
| Azot ogólny [mgN/l] | 74,2 | |
| Wartości wskaźników lub % redukcji zanieczyszczeń ścieków oczyszczonych | | |
| Wskaźnik | Wartość lub % redukcji zgodnie z pozwoleniem wodnoprawnym | Wartość (średnioroczna z pomiarów) |
| 1 | 2 | 3 |
| BZT ₅ [mgO ₂ /l] | 15 | 3,17 |
| ChZTc _r [mgO ₂ /l] | 125 | 34,1 |
| Zawiesina Ogólna | 35 | 6,4 |
| Fosfor ogólny [mgP/l] | 2 | 0,6 |
| Azot ogólny [mgN/l] | 15 | 9,44 |

| | |
|---|--|
| Odbiornik ścieków oczyszczonych zgodnie z pozwoleniem wodnoprawnym: | |
| Nazwa ciekłu: rzeka Łyna | Kilometraż miejsca odprowadzania ścieków oczyszczonych: 107 + 300 |
| Współrzędne geograficzne wylotu: N 54° 15' 22", E 20° 49' 18" | |

| | |
|--|--|
| Typ oczyszczalni ścieków ⁷ | |
| B - oczyszczalnia biologiczna spełniająca standardy odprowadzanych ścieków | |
| Non B - oczyszczalnia biologiczna niespełniająca standardów odprowadzanych ścieków | |
| PUB1 - oczyszczalnia biologiczna z podwyższonym usuwaniem związków azotu (N), fosforu (P) spełniająca standardy odprowadzanych ścieków dla aglomeracji > 100 000 RLM | |
| Non PUB1 - oczyszczalnia jw. niespełniająca standardów odprowadzanych ścieków w zakresie usuwania N i/lub P | |

⁶ Należy zwrócić uwagę, że % redukcji zanieczyszczeń dotyczy ładunku wprowadzanego na oczyszczalnię i ładunku odprowadzanego z oczyszczalni, nie za zawartość % zanieczyszczeń w jednostce objętościowej ścieków

⁷ Znakiem „X” zaznaczyć właściwą odpowiedź

| | |
|--|----------|
| PUB2 - oczyszczalnia biologiczna z podwyższonym usuwaniem związków azotu (N), fosforu (P) spełniająca standardy odprowadzanych ścieków dla aglomeracji < 100 000 RLM | X |
| Non PUB2 - oczyszczalnia jw. niespełniająca standardów odprowadzanych ścieków w zakresie usuwania N i/lub P | |

Podstawowe informacje na temat zamierzeń inwestycyjnych z zakresu budowy, rozbudowy lub modernizacji oczyszczalni: **modernizacja gospodarki osadowej.**

6.2. Informacje dotyczące indywidualnych systemów oczyszczania ścieków obsługujących mieszkańców aglomeracji

Zgodnie z ewidencją Urzędu Miasta Bartoszyce na terenie aglomeracji Bartoszyce znajduje się 7 szt. zbiorników bezodpływowych natomiast brak jest „przydomowych oczyszczalni ścieków”. Kolejne 3 szt. zbiorników bezodpływowych znajdują się w procedurze przyjęcia do ewidencji Urzędu Miasta.

Razem łącznie funkcjonujące 10 szt. zbiorników bezodpływowych obsługują 43 stałych mieszkańców aglomeracji.

6.3. Informacje dotyczące końcowego punktu zrzutu (w przypadku braku oczyszczalni ścieków na terenie aglomeracji)

| | |
|---|--|
| Końcowy punkt zrzutu: Nie dotyczy | |
| Nazwa aglomeracji, do której będą odprowadzane ścieki: Nie dotyczy | Współrzędne geograficzne końcowego punktu zrzutu: Nie dotyczy |
| Nazwa oraz typ oczyszczalni ścieków, do której będą odprowadzane ścieki komunalne: Nie dotyczy | |

6.4. Informacje o średniej dobowej ilości i jakości ścieków komunalnych powstających na terenie aglomeracji oraz ich składzie jakościowym.

| Ilość ścieków komunalnych powstających na terenie aglomeracji [m ³ /d]: około 2511 m³/d | | |
|--|----------------------------------|-------|
| Wskaźnik | Wartość wskaźnika zanieczyszczeń | Uwagi |
| 1 | 2 | 3 |
| BZT ₅ [mgO ₂ /l] | 418 | |
| ChZT _{Cr} [mgO ₂ /l] | 844 | |
| Zawiesina ogólna [mg/l] | 328 | |
| Fosfor ogólny [mgP/l] | 9,2 | |
| Azot ogólny [mgN/l] | 74,2 | |

Obciążenie oczyszczalni, rozumiane jako ładunek obliczony na podstawie maksymalnego średniego tygodniowego ładunku substancji organicznych biologicznie rozkładalnych dopływającego do oczyszczalni ścieków w ciągu roku, z wyłączeniem sytuacji nietypowych, w szczególności wynikających z intensywnych opadów; wyrażony równoważną liczbą mieszkańców (RLM), na wprowadzanie do rzeki Łyny ścieków z oczyszczalni w Bartoszycach, wynosi **18 685 RLM.**

6.5 Informacje o ilości i składzie jakościowym ścieków przemysłowych odprowadzanych przez zakłady do systemu kanalizacji zbiorczej

| Nazwa podmiotu | Rodzaj działalności | Ilość ścieków [m ³ /d] | |
|--|---------------------|-----------------------------------|--|
| W-M GLASS Sp. z o. o. | obróbka szkła | 35,0 | |
| STACJA PALIW MIŁO PTE ŻURALSKI S.J. | stacja z myjnią | 14,3 | |
| STACJA BENZYNOWA - MARIAN ŻURALSKI | stacja z myjnią | 14,6 | |
| STALMOT & WOLMET Sp. z o. o. | okucia meblowe | 11,9 | |
| PRZEDSIĘBIORSTWO PRODUKCYJNE „INFINITY GROUP” Sp. z o.o. | szwalnia | 10,8 | |
| BARTIS | hotel | 6,5 | |
| ZAKŁAD UBOJU I PRZETWÓRSTWA MIĘSA JASIŃSKI FILIP | masarnia | 5,4 | |
| FURNITURE CONCEPT Sp. z o. o. | produkcja mebli | 5,4 | |
| BONA PLUS | galeria handlowa | 5,1 | |
| BRW COMFORT Sp . z o.o. | produkcja mebli | 4,5 | |
| NOVA MAZUR DESIGN Sp . z o.o. | produkcja mebli | 3,4 | |
| TED POLAND Sp . z o.o. | galeria handlowa | 3,0 | |
| RAZEM | | 119,9 | |
| POZOSTAŁE | | 121,1 | |
| Suma | | 241 | |

Ilość ścieków przemysłowych (powstających w zakładach przemysłowych i usługowych), odprowadzanych do kanalizacji [m³/d]: **241 m³/d**

| Wskaźnik | Wartość wskaźnika zanieczyszczeń | Ładunek zanieczyszczeń odprowadzany w ciągu doby [g/d] ⁸ |
|--|----------------------------------|---|
| 1 | 2 | 3 |
| BZT ₅ [mgO ₂ /l] | 418 | 100738 |
| ChZT _{Cr} [mgO ₂ /l] | Nie dotyczy | Nie dotyczy |
| Zawiesina ogólna [mg/l] | Nie dotyczy | Nie dotyczy |
| Fosfor ogólny [mgP/l] | Nie dotyczy | Nie dotyczy |
| Azot ogólny [mgN/l] | Nie dotyczy | Nie dotyczy |

RLM ścieków przemysłowych w aglomeracji obliczono na podstawie rzeczywistej ilości ścieków przemysłowych powstających na jej terenie i odprowadzanych do oczyszczalni oraz pomiarów stężeń wartości BZT₅ w ściekach surowych.

6.6. Informacje o zakładach, których podłączenie do systemu kanalizacji zbiorczej jest planowane.

Wykaz zakładów przemysłowych oraz określenie charakteru zakładów usługowych planowanych do podłączenia do systemu kanalizacji zbiorczej: **Nie planuje się podłączenia nowych zakładów przemysłowych.**

| Ilość ścieków przemysłowych odprowadzanych przez zakłady planowane do podłączenia do kanalizacji [m ³ /d]: Nie dotyczy | | |
|--|----------------------------------|---|
| Wskaźnik | Wartość wskaźnika zanieczyszczeń | Ładunek zanieczyszczeń odprowadzany w ciągu doby przez zakłady planowane do podłączenia [g/d] |
| 1 | 2 | 3 |
| BZT ₅ [mgO ₂ /l] | Nie dotyczy | Nie dotyczy |
| ChZT _{Cr} [mgO ₂ /l] | Nie dotyczy | Nie dotyczy |
| Zawiesina ogólna [mg/l] | Nie dotyczy | Nie dotyczy |
| Fosfor ogólny [mgP/l] | Nie dotyczy | Nie dotyczy |
| Azot ogólny [mgN/l] | Nie dotyczy | Nie dotyczy |

6.7. Uzasadnienie określonej dla aglomeracji równoważnej liczby mieszkańców.

| Wyszczególnienie: | RLM |
|---|---------------|
| Liczba mieszkańców korzystających z istniejącej sieci kanalizacyjnej (pkt 5.1 Tab. 1 kol. 4) | 22 342 |
| Liczba mieszkańców, planowanych do przyłączenia do sieci kanalizacyjnej, na której wykonanie środki finansowe zostały pozyskane (pkt 5.1 Tab. 2 kol. 4) | 0 |

⁸ Podać wyłącznie dla BZT₅

| | |
|--|---------------|
| Liczba mieszkańców planowanych do podłączenia do projektowanej sieci kanalizacyjnej (pkt 5.2.1 kol. 4 + pkt 5.2.2 kol. 4) | 0 |
| Liczba osób czasowo przebywających korzystających z sieci kanalizacyjnej (pkt 5.1 Tab. 1 kol. 5) | 713 |
| Liczba osób czasowo przebywających, planowanych do przyłączenia do sieci kanalizacyjnej, na której wykonanie środki finansowe zostały pozyskane (pkt 5.1 Tab. 2 kol. 5) | 0 |
| Liczba osób czasowo przebywających planowanych do podłączenia do projektowanej sieci kanalizacyjnej (pkt 5.2.1 kol. 5 + pkt 5.2.2 kol. 5) | 0 |
| Równoważna Liczba Mieszkańców wynikająca z dobowego ładunku ścieków odprowadzanych przez zakłady przemysłowe i usługowe korzystające z istniejącej sieci kanalizacyjnej [kol. 3 pkt 6.5/60 g/d] | 1679 |
| Równoważna Liczba Mieszkańców wynikająca z dobowego ładunku ścieków, który będzie odprowadzanych przez zakłady przemysłowe i usługowe planowane do podłączenia do sieci kanalizacyjnej [kol. 3 pkt 6.6/60 g/d] | 0 |
| Liczba mieszkańców oraz osób czasowo przebywających na terenie aglomeracji, korzystających z indywidualnych systemów oczyszczania ścieków komunalnych (przydomowe oczyszczalnie ścieków, zbiorniki bezodpływowe), nie planowanych do podłączenia do sieci, określona na podstawie rejestrów prowadzonych przez gminę | 43 |
| Równoważna Liczba Mieszkańców RLM (suma) | 24 777 |

7. Informacje o strefach ochronnych ujęć wody, występujących na obszarze aglomeracji, obejmujących tereny ochrony bezpośredniej i tereny ochrony pośredniej zawierające oznaczenie aktu prawa miejscowego lub decyzje ustanawiające te strefy oraz zakazy, nakazy i ograniczenia obowiązujące na tych terenach.

Na terenie aglomeracji Bartoszyce znajduje się jedno ujęcie wody przy ul. Limanowskiego 1.

W skład ujęcia wchodzi 8 studni głębinowych o numerach - nr 7, 9, 10, 10A, 11A, 12A, 13 i 14. Zgodnie z pozwoleniem wodnoprawnym na pobór wód podziemnych, udzielonym przez Starostę Bartoszyckiego w dniu 01.02.2011 r. (znak R-6223/101/10) po zmianach wniesionych Decyzją Dyrektora Zarządu Zlewni w Olsztynie z dnia 28.02.2020 r.(znak BI.ZUZ.4.421.169.2019) dopuszczony jest pobór wód w ilości $Q_{max/s} = 0,1 \text{ m}^3/s$, $Q_{sr/dobę} = 3800 \text{ m}^3/dobę$, $Q_{dop/rok} = 1387000 \text{ m}^3/rok$.

Dla ujęcia wody zostały ustanowione strefy bezpośrednie na podstawie Decyzji Dyrektora Zarządu Zlewni w Olsztynie z dnia 29.06.2018 r. (znak BI.ZUZ.4.4100.33.2018)

Wydzielono trzy odrębne obszary dla studni 11A (działka nr 5-79), 12A (działka nr 5-78) i 14 (działka nr 5-37/11) oraz wspólną dla pozostałych studni oraz stacji uzdatniania wody i zbiorników na wodę uzdatnioną (część działki nr 5-38/5).

W decyzji zostały zawarte następujące zakazy i nakazy obowiązujące na terenie ochrony bezpośredniej:

- zakaz użytkowania gruntów do celów niezwiązanych z eksploatacją ujęcia wody,
- nakaz odprowadzania wód opadowych lub roztopowych w sposób uniemożliwiający przedostawanie się ich

do urzędzeń służących do poboru wody,
 - nakaz zagospodarowania terenu zielenią,
 - nakaz odprowadzania poza granicę terenu ochrony bezpośredniej ścieków z urzędzeń sanitarnych przeznaczonych do użytku dla osób zatrudnionych przy obsłudze urzędzeń służących do poboru wody,
 - nakaz ograniczenia wyłącznie do niezbędnych potrzeb przebywania osób niezatrudnionych przy obsłudze urzędzeń służących do poboru wody.
 Stref ochronnych obejmujących teren ochrony pośredniej nie wyznaczono.

8. Informacje o obszarach ochronnych zbiorników wód śródlądowych, występujących na obszarze aglomeracji, zawierające oznaczenie aktu prawa miejscowego ustanawiającego te obszary oraz zakazy, nakazy i ograniczenia obowiązujące na tych obszarach.

Na terenie aglomeracji Bartoszyce nie występują obszary ochronne zbiorników wód śródlądowych.

9. Informacje o formach ochrony przyrody, występujących na obszarze aglomeracji, zawierające nazwę formy ochrony przyrody oraz wskazanie aktu prawnego uznającego określony obszar za formę ochrony przyrody.

Na obszarze aglomeracji Bartoszyce występują następujące formy ochrony przyrody:
 - **Pomnik przyrody – jesion wyniosły** (Orzec. Nr LB-183/57 Prezydium Wojewódzkiej Rady Narodowej w Olsztynie z 30 maja 1957 r.), zarejestrowany pod poz. 183 w rejestrze pomników przyrody i jest opublikowany w wykazie na stronie internetowej Regionalnej Dyrekcji Ochrony Środowiska w Olsztynie
 Obszar aglomeracji Bartoszyce graniczy z **Obszarem Chronionego Krajobrazu Doliny Dolnej Łyny**- utworzonego Rozporządzeniem Nr 162 Wojewody Warmińsko-Mazurskiego z dnia 19 grudnia 2008 r. w sprawie Obszaru Chronionego Krajobrazu Doliny Dolnej Łyny (Dz. Urz. Woj. Warmińsko-Mazurskiego z 2008 r. Nr 201, poz. 3154) oraz ustawy z dnia 16 kwietnia 2004 r. o ochronie przyrody.

Na terenie Gminy Miejskiej Bartoszyce (poza terenem aglomeracji) znajduje się forma ochrony przyrody; Obszar Natura 2000 – Obszar Specjalnej Ochrony Ptaków „Ostoja Warmińska” (kod PLB280015) utworzony Rozporządzeniem Ministra Środowiska z dnia 21.07.2004 r. w sprawie obszarów specjalnej ochrony ptaków Natura 2000 (Dz. U. z 2008 r.nr 198, poz.1226).

10. Poprawność wykonania części graficznej.

| Lp. | Wyszczególnienie | Nie ⁹ | Tak ⁹ | Nie dotyczy ⁹ |
|-----|---|------------------|------------------|--------------------------|
| 1 | 2 | 3 | 4 | 5 |
| 1 | Część graficzna została wykonana na mapie topograficznej w skali 1:10 000, a w przypadku jej braku - w skali 1:25 000. | | X | |
| 2 | Oznaczono granice obszaru proponowanej aglomeracji (obszar objęty i przewidziany do objęcia zasięgiem systemu kanalizacji zbiorczej). | | X | |

⁹ Znakiem „X” zaznaczyć właściwą odpowiedź

| | | | | |
|---|--|--|---|---|
| 3 | Oznaczono znajdujące się na terenie aglomeracji oczyszczalnie ścieków komunalnych, do których odprowadzane są (bądź odprowadzane będą) ścieki komunalne. | | X | |
| 4 | Oznaczono granice administracyjne gminy/gmin zgodne z danymi z państwowego rejestru granic. | | X | |
| 5 | Oznaczono granice stref ochronnych ujęć wody obejmujących tereny ochrony bezpośredniej i tereny ochrony pośredniej. | | X | |
| 6 | Oznaczono granice obszarów ochronnych zbiorników wód śródlądowych. | | | X |
| 7 | Oznaczono granice terenów objętych formami ochrony przyrody w rozumieniu ustawy z dnia 16 kwietnia 2004 r. o ochronie przyrody lub obszarów mających znaczenie dla Wspólnoty, znajdującego się na liście, o której mowa w art. 27 ust. 1 tej ustawy. | | X | |
| 8 | Określono skalę projektu aglomeracji w formie liczbowej i liniowej. | | X | |
| 9 | Część graficzna została podpisana przez osobę upoważnioną do reprezentowania gminy (gminy wiodącej). | | X | |

Zaznaczenie jednej odpowiedzi „NIE” świadczy o niewłaściwym wykonaniu załącznika graficznego do wniosku o wyznaczenie obszaru i granic aglomeracji. Tak wykonany dokument - mapa nie może być podstawą do pozytywnego rozpatrzenia wniosku. Załącznik graficzny wymaga poprawienia. Odpowiedzi „NIE DOTYCZY” mogą wystąpić jedynie w wierszach Nr 5,6 i 7.

Podpisy osoby upoważnionej do reprezentowania Wnioskodawcy

| | |
|--|------------------------|
| (data, imię i nazwisko/pieczeć imienna/podpis) | (pieczęć Wnioskodawcy) |
|--|------------------------|

Załącznik nr 2
do uchwały nr XXXI/194/2020
Rady Miasta Bartoszyce
z dnia 1 grudnia 2020 r.

Część graficzna do uchwały nr XXXI/194/2020

Rady Miasta Bartoszyce

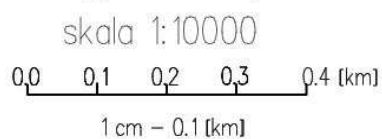
z dnia 1 grudnia 2020 r.

w sprawie wyznaczenia obszaru i granic aglomeracji Bartoszyce

powiat bartoszycki

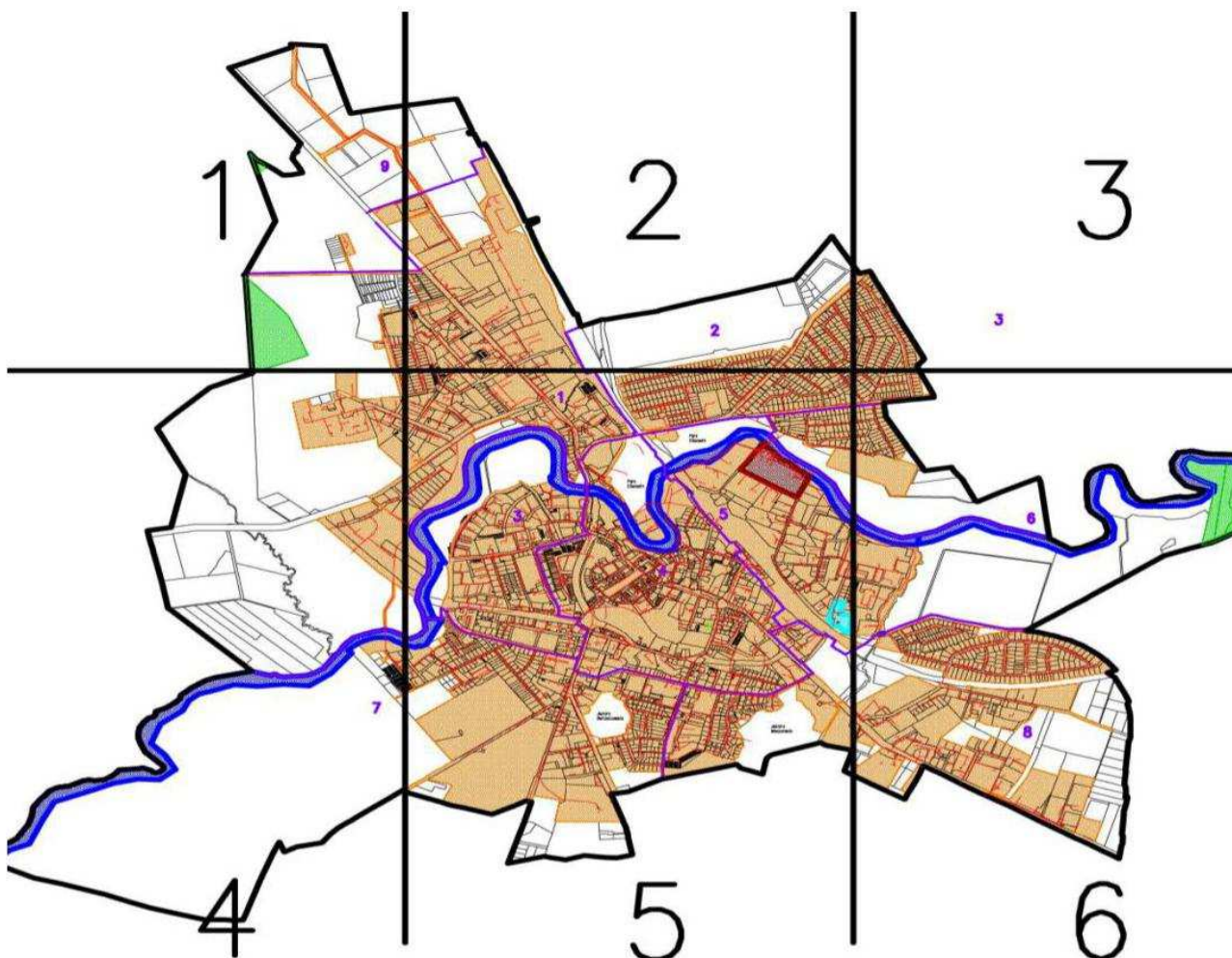
województwo warmińsko-mazurskie

Granice i obszar aglomeracji Bartoszyce

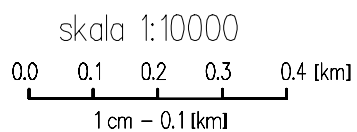


- Legenda**
- granice administracyjne miasta
 - granice obrębu
 - kanalizacja sanitarna
 - granice aglomeracji
 - oczyszczalnia ścieków
 - strefa ochronna ujęć wody
 - obszar chronionego krajobrazu Doliny Dolnej Łyny
 - granica obszaru Natura 2000 Ostoja Warmińska
 - ⊕ pomnik przyrody
 - 3 numer obrębu

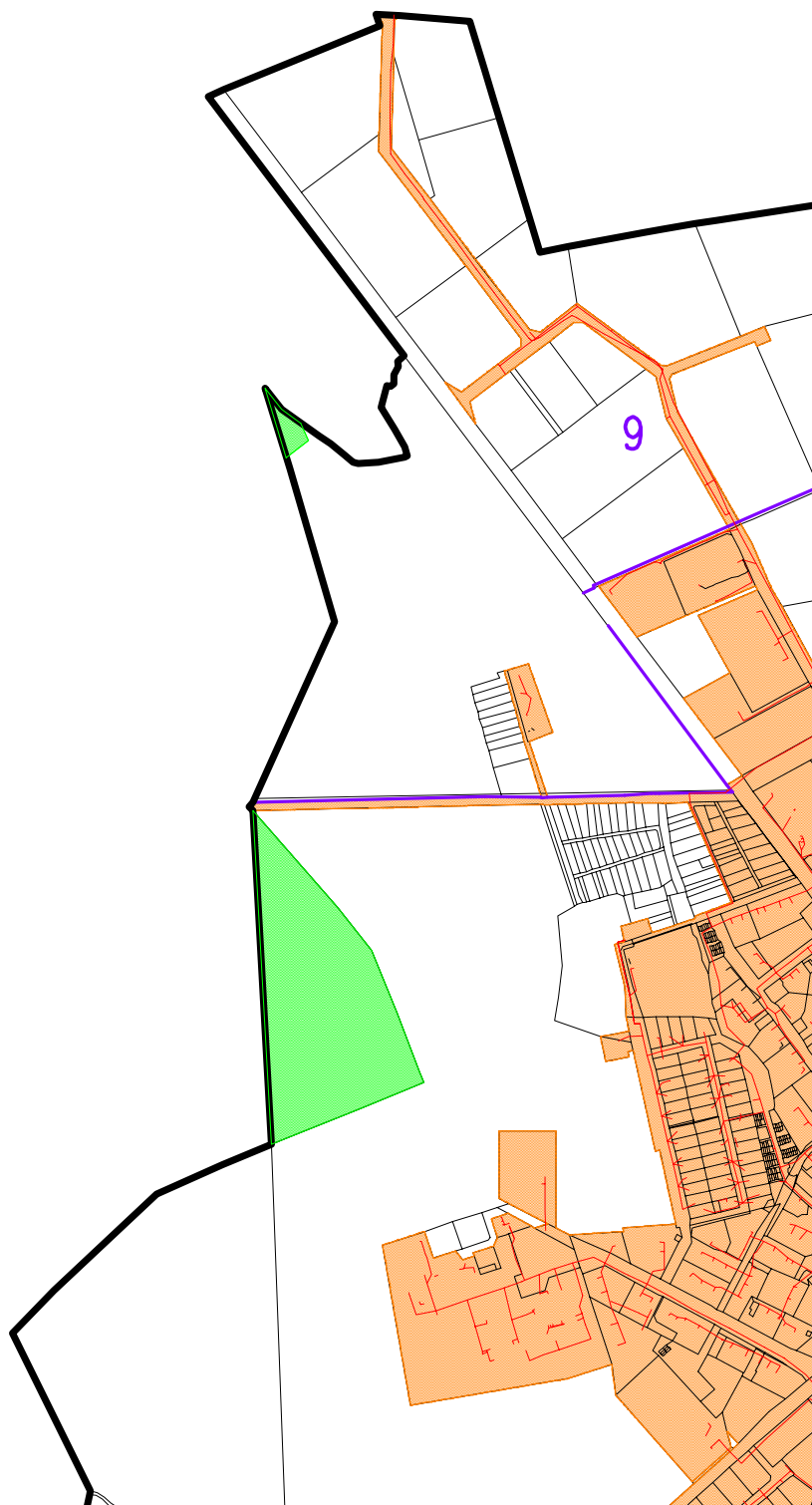
Schemat podziału na arkusze



Granice i obszar aglomeracji Bartoszyce



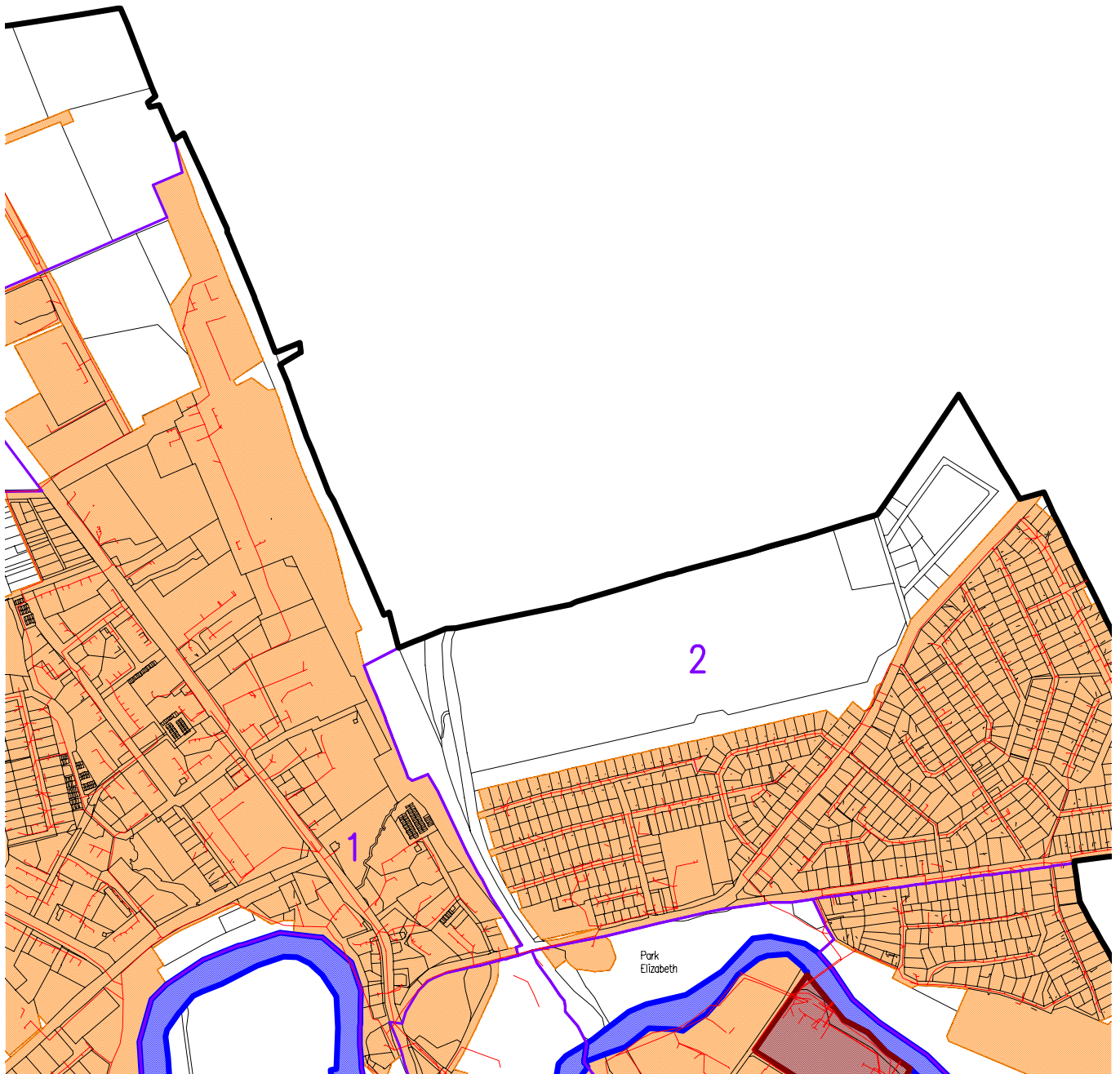
Arkusz 1 (6)



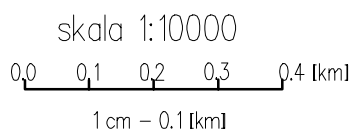
Granice i obszar aglomeracji Bartoszyce

skala 1:10000
0,0 0,1 0,2 0,3 0,4 [km]
1 cm = 0,1 [km]


Arkusz 2 (6)



Granice i obszar aglomeracji Bartoszyce



Arkusz 3 (6)



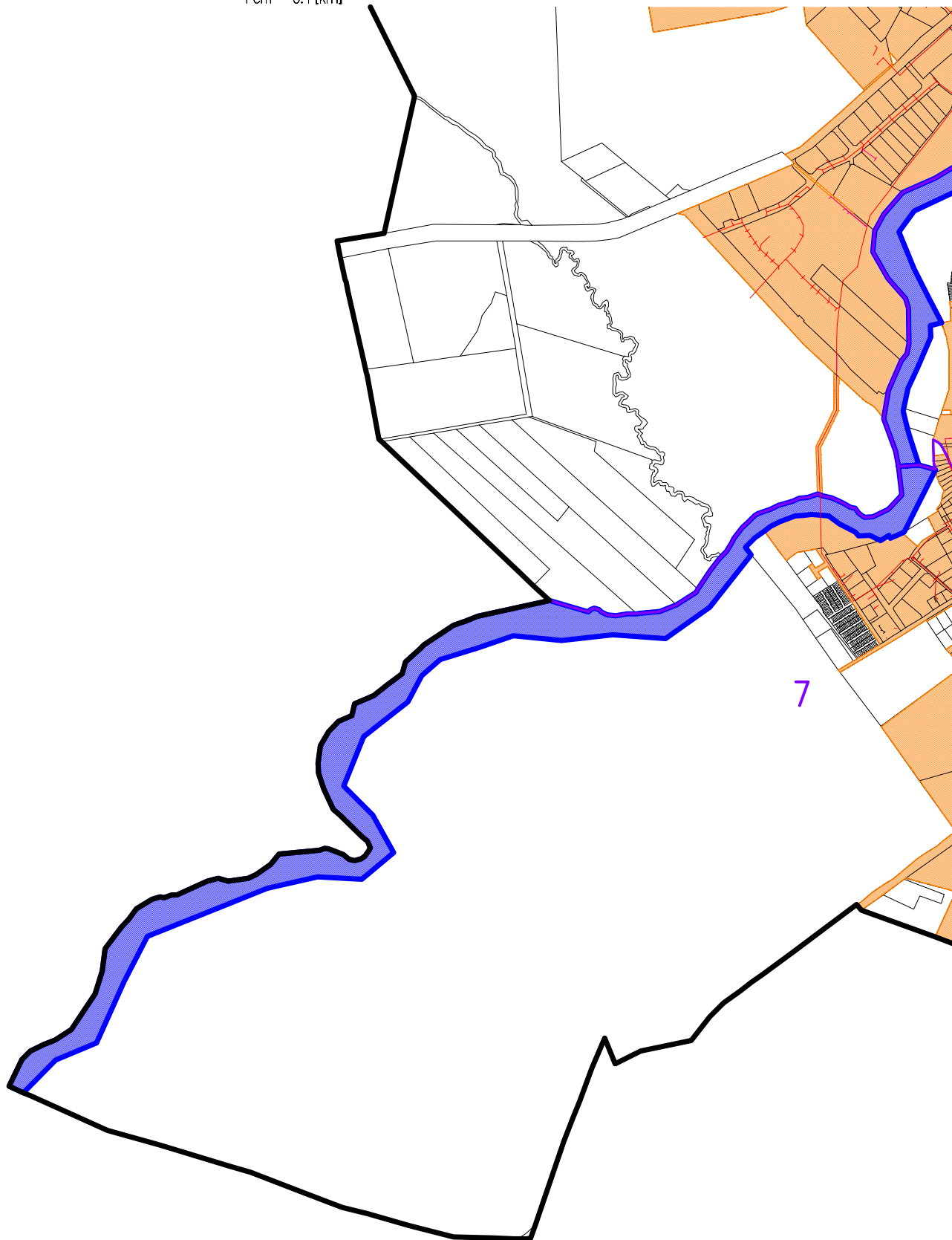
Granice i obszar aglomeracji Bartoszyce

skala 1:10000

0.0 0.1 0.2 0.3 0.4 [km]

1 cm - 0.1 [km]

Arkusz 4 (6)



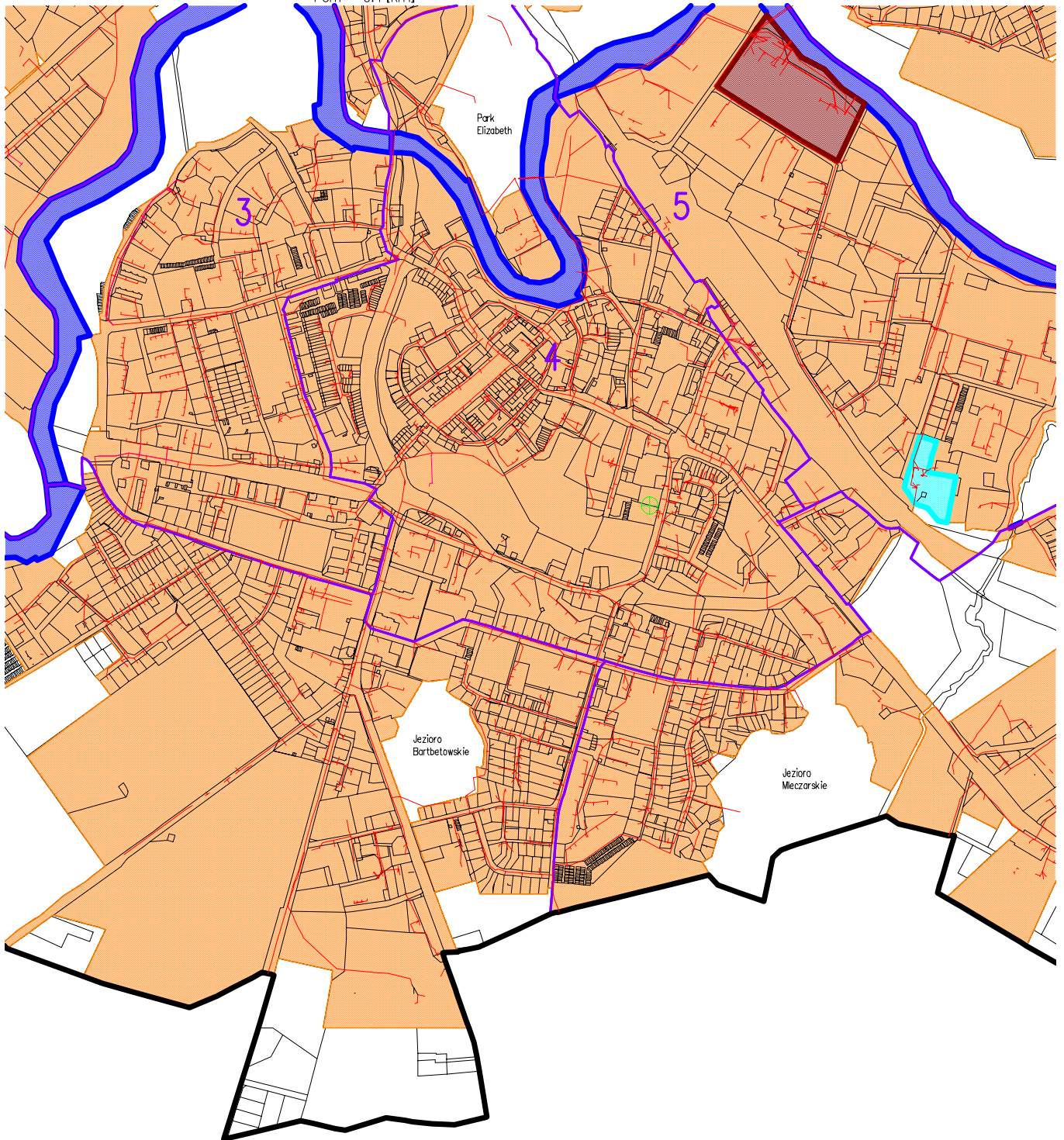
Granice i obszar aglomeracji Bartoszyce

skala 1:10000

0,0 0,1 0,2 0,3 0,4 [km]

Arkusz 5 (6)

1 cm - 0,1 [km]



Granice i obszar aglomeracji Bartoszyce

skala 1:10000

0,0 0,1 0,2 0,3 0,4 [km]

1 cm – 0,1 [km]

Arkusz 6 (6)

