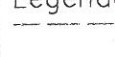


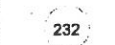




Planowane zamierzenie inwestycyjne przedstawione na kopii mapy zasadniczej w skali 1:1000



NAZWA OBIEKTU:
 NAPIĘTRZNA LINIA ELEKTROENERGETYCZNA WN 110 kV
TYTUŁ RYSUNKU:
 PRZEBIEG NAPIĘTRZNEJ LINII ELEKTROENERGETYCZNEJ
 WN 110 kV
NUMER DZIAŁKI, OBREB, GMINA, POWIAT:
 232, 233/6, 233/9, 0001, Bartoszyce (gm.
 miejska), bartoszycki

Legenda:

-  Os istniejącej linii elektroenergetycznej WN 110 kV
-  Skrajne przewody istniejącej linii elektroenergetycznej WN 110 kV
-  Teren objęty wnioskiem
-  232 Numer działki
-  Miejsce prowadzenia robót
-  Istniejące stanowisko słupowe linii WN 110 kV