

**UCHWAŁA NR XXX/191/2020
RADY MIASTA BARTOSZYCE**

z dnia 29 października 2020 r.

**w sprawie : przystąpienia do sporządzenia miejscowego planu zagospodarowania przestrzennego miasta
Bartoszyce**

Na podstawie art. 18 ust. 2 pkt 5 ustawy z dnia 8 marca 1990r. o samorządzie gminnym (t.j. Dz. U.z 2020r. poz. 713) i art.14 ust 1 i 2 ustawy z dnia 27 marca 2003r. o planowaniu i zagospodarowaniu przestrzennym (t.j. Dz. U. z 2020r. poz. 293 ze zm.), Rada Miasta Bartoszyce na wniosek Burmistrza uchwała co następuje:

§ 1.

Przystąpić do sporządzenia miejscowego planu zagospodarowania przestrzennego fragmentów miasta Bartoszyce oraz zmian w miejscowych planach zagospodarowania przestrzennego miasta Bartoszyce zatwierdzonych uchwałami Rady Miasta Bartoszyce: Nr 30/VI/99 z dnia 24 lutego 1999r. (Dziennik Urzędowy Województwa Warmińsko-Mazurskiego Nr 18 z 14.04.1999r. poz. 179), Nr 205/XXVI/2001 z dnia 28 lutego 2001r. (Dziennik Urzędowy Województwa Warmińsko-Mazurskiego Nr 27 z 06.04.2001r. poz. 346), Nr XLV/262/2006 z dnia 30 marca 2006r. (Dziennik Urzędowy Województwa Warmińsko-Mazurskiego Nr 66 z 22.05.2006r. poz. 1218), Nr IX/60/2007 z dnia 29 maja 2007r. (Dziennik Urzędowy Województwa Warmińsko-Mazurskiego Nr 106, z 20.07.2007r. poz. 1516), Nr V/21/2011 z dnia 10.03.2011r. (Dziennik Urzędowy Województwa Warmińsko-Mazurskiego z 28.04.2011r. Nr 53 poz. 853), dla obszarów:

1. Opracować miejscowy plan oraz zmianę miejscowego planu zagospodarowania przestrzennego dla obszaru ograniczonego od północy ulicami Paderewskiego i Generała Bema, od wschodu ulicą Mazurską, Placem Konstytucji 3 Maja i ulicą Kopernika, od południa granicą obowiązującego planu miejscowego - uchwała Rady Miasta Bartoszyce Nr 205/XXVI/2001 z dnia 28 lutego 2001r. i ulicą Księcia Poniatowskiego, od zachodu ulicami Mierosławskiego i Traugutta.

- Granice opracowania określa załącznik graficzny Nr 1 do uchwały.

2. Opracować miejscowy plan oraz zmianę miejscowego planu zagospodarowania przestrzennego dla obszaru ograniczonego od północy ulicą Księcia Poniatowskiego, od wschodu ulicą Warszawską i Generała Andersa, od południa granicami terenów zamkniętych przy ulicach Generała Andersa i Wojska Polskiego, od zachodu ulicami Gosiewskiego, Struga, Mickiewicza i Słowackiego.

- Granice opracowania określa załącznik graficzny Nr 2 do uchwały.

3. Opracować zmianę miejscowego planu zagospodarowania przestrzennego dla obszaru ograniczonego od północy granicami terenów zabudowy usługowo-mieszkalnej przy ulicach Grota-Roweckiego i Młynarskiej, od wschodu ulicą Grota- Roweckiego, od południa ulicą Kętrzyńska, od zachodu ulicą Młynarską.

- Granice opracowania określa załącznik graficzny Nr 3 do uchwały.

4. Opracować zmianę miejscowego planu zagospodarowania przestrzennego dla obszaru ograniczonego od północy ulicą Gdańską, od wschodu ulicą Rotmistrza Witolda Pileckiego i granicą projektowanego terenu zabudowy jednorodzinnej, od południa rz. Łyną, terenami zieleni i projektowanej zabudowy jednorodzinnej oraz granicami projektowanej drogi KD.07-L15 i ciągu pieszego w obowiązującym planie miejscowym, od zachodu ciekami wodnym.

- Granice opracowania określa załącznik graficzny Nr 4 do uchwały.

§ 2.

Celem opracowania planu jest ustalenie przeznaczenia terenów, w tym dla inwestycji celu publicznego, oraz określenie sposobów ich zagospodarowania i zabudowy.

§ 3.


Wykonanie uchwały powierza się Burmistrzowi Miasta Bartoszyce.

§ 4.

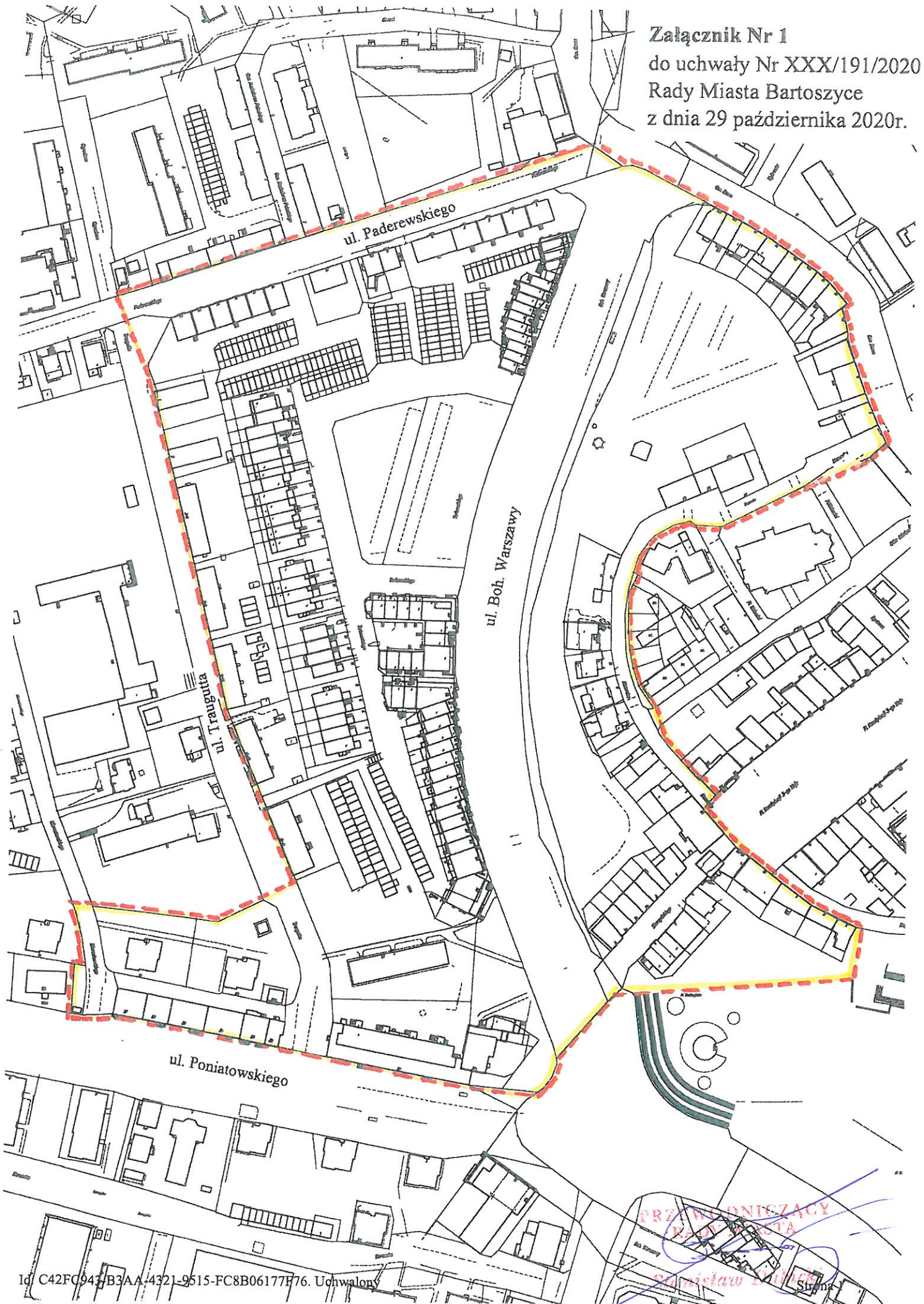
Uchwała wchodzi w życie z dniem podjęcia.



Przewodniczący Rady Miasta

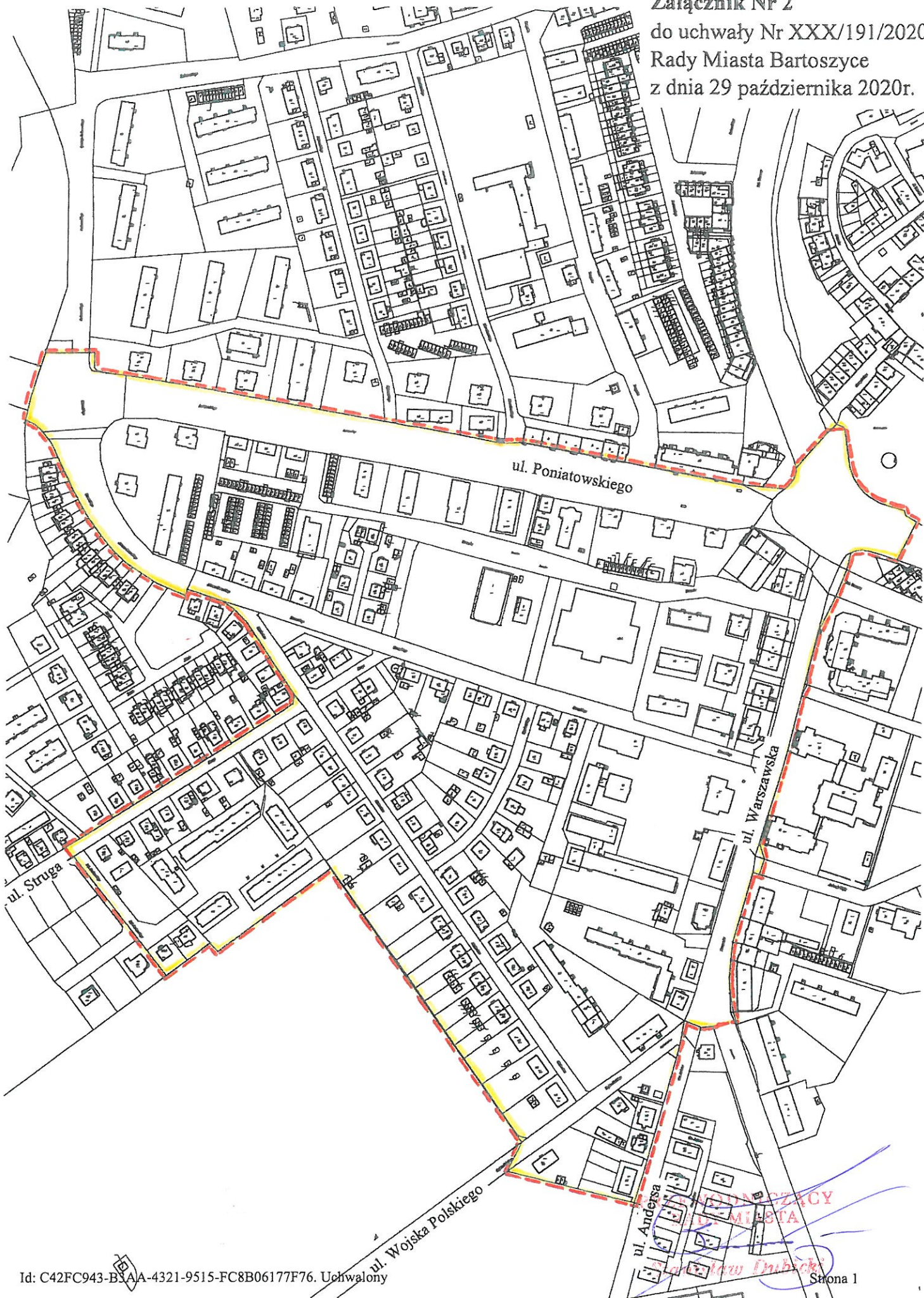

Stanisław Dubicki

Załącznik Nr 1
do uchwały Nr XXX/191/2020
Rady Miasta Bartoszyce
z dnia 29 października 2020r.



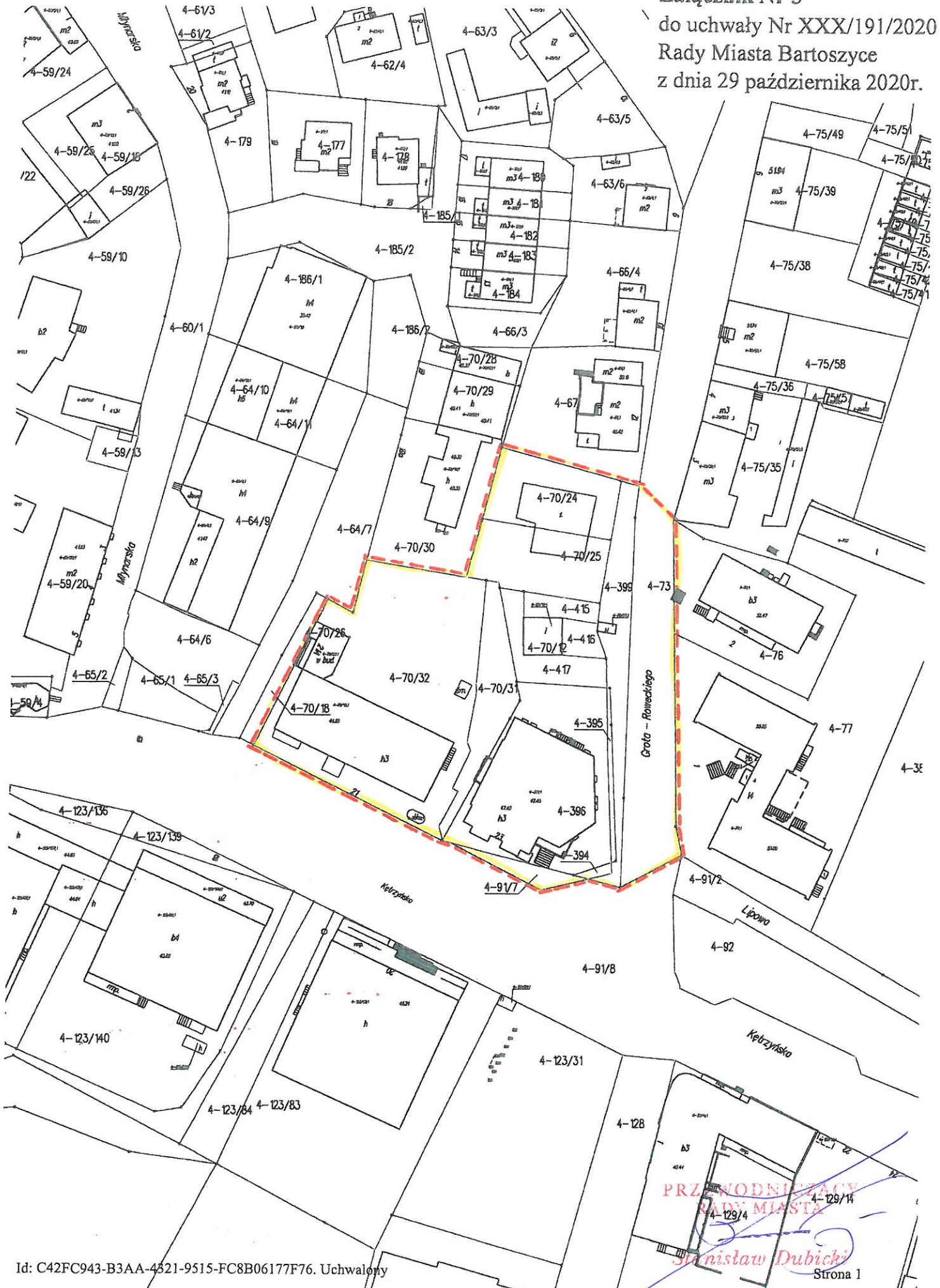
PRZEWIDUJĄCY
KRAJOWA
Stanisław Kulesz

Załącznik Nr 2
do uchwały Nr XXX/191/2020
Rady Miasta Bartoszyce
z dnia 29 października 2020r.



MIĘDZYGOSPODARSTWA
MIASTA
Bartoszyce
Jan Paweł Imbicki

Załącznik Nr 3
do uchwały Nr XXX/191/2020
Rady Miasta Bartoszyce
z dnia 29 października 2020r.



Załącznik Nr 4

do uchwały Nr XXX/191/2020
Rady Miasta Bartoszyce
z dnia października 2020r.

